

UAB "Kamesta"

## NEKILNOJAMOJO DAIKTO KADASTRINIŲ MATAVIMŲ BYLA

Tomas: 1

Nekilnojamojo turto objektas: **Inžinerinis statinys**

Registro Nr.: **44/47744 (Statiniai)**

Adresas: **Kauno m. sav. Kauno m.**

Lapų skaičius: **45**

Pastabos: **Karaliaus Mindaugo krantinė**



**SUDERINTA**

Valstybės įmonė Registrų centras

*Elektroniniu parašu pasirašė:* Irmantas Pakalka

*Pareigos:* Kadastro specialistas

*Laiko žyma:* 2019-09-18 11:12:50

Tomo Nr. 1

Registro 44/47744

## BYLOS TOMO VIDAUS APYRAŠAS

Eil. Nr.	Dokumento pavadinimas	Dokumento		Lapų skaič.	Bylos lapų numeriai	Pastabos
		Nr.	Data			
1	Bylos apyrašas	1	2019-09-18	1	1	
2	išdėstymo planai	2	2019-09-18	11	2-12	
3	Koordinacijų žiniaraštis	3	2019-09-18	2	13-14	
4	HIDROTECHNINIO STATINIO IR JO DALIŲ KADASTRO DUOMENYS 1P FORMA	4	2019-09-18	5	15-19	
5	HIDROTECHNINIO STATINIO IR JO DALIŲ VERČIŲ NUSTATYMAS 2P FORMA	5	2019-09-18	2	20-21	
6	Kiti dokumentai	6	2019-09-18	23	22-44	

Vidaus apyrašo lapų 44

Matininkas Aurelijus Skaigirys

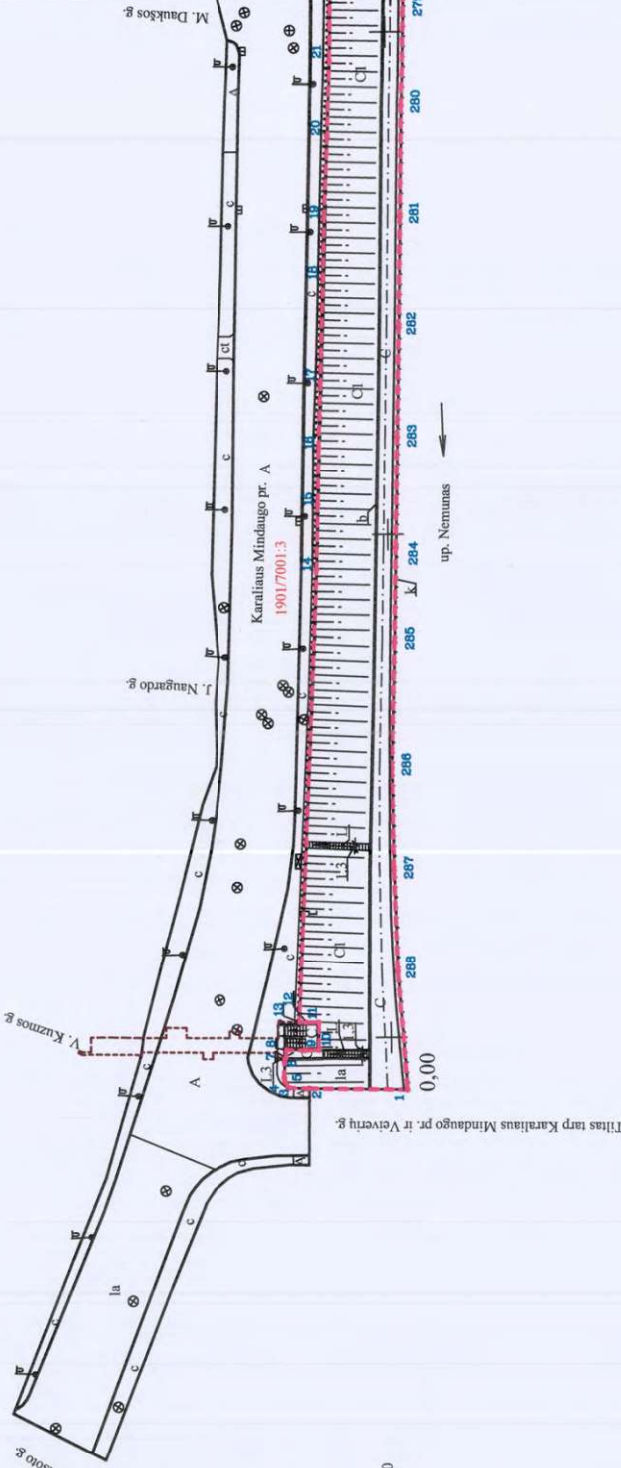


1105036520

### Išdėstymo schema



## IŠDĖSTYMO PLANAS M 1:1000



Pastaba: planas sudarytas remiantis 2018 04 12 V.J. "REGISTRŲ CENTRAS"  
Kauno filialo kadastrinių mašinų planu.  
2019-08-30 vietovėje apžūreiti statiniai k ir c

Koordinatų sistema: LKS-94

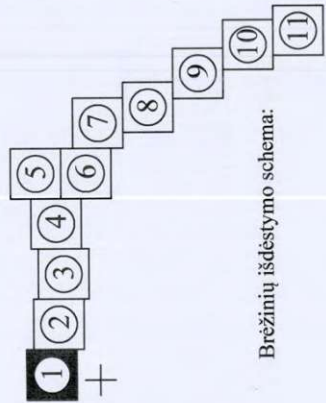
Objekto pavadinimas	Karaliaus Mindaugo kraitinė
Galvė	
Kaimas (miestelis)	Kauno m.
Miestas	Kauno m. sav.
Savivaldybė	1901/7001.3
Žemės sklypo kadastro Nr.	

Kadastro duomenimis nustatyti naudota medžiaga	
Medžiagos pavadinimas	Medžiagos parngimo data
UAB "Kamesta" geodezininko Egidijaus Vaidino kval. paž. 1GKV-50 kontrolinė geodezinė nuotrauka	2019-08

I/K 259803810; Liepų g. 23 Garliavos m.;  
el.p. kamesta.geodezija@gmail.com; 8-662-14-756

**UAB "KAMESTA"**  
Uždaroji akcinė bendrovė  
A.V. J. S. P. A. V.  
Data: 2019.08.30

Matiminko kvalifikacijos pažymėjimo Nr. 2M-M-1141	Matiminkas /Aucodijus/
Pareigos	Vardas ir Pavardė
Parasas	



Brežinių išdėstymo schema:

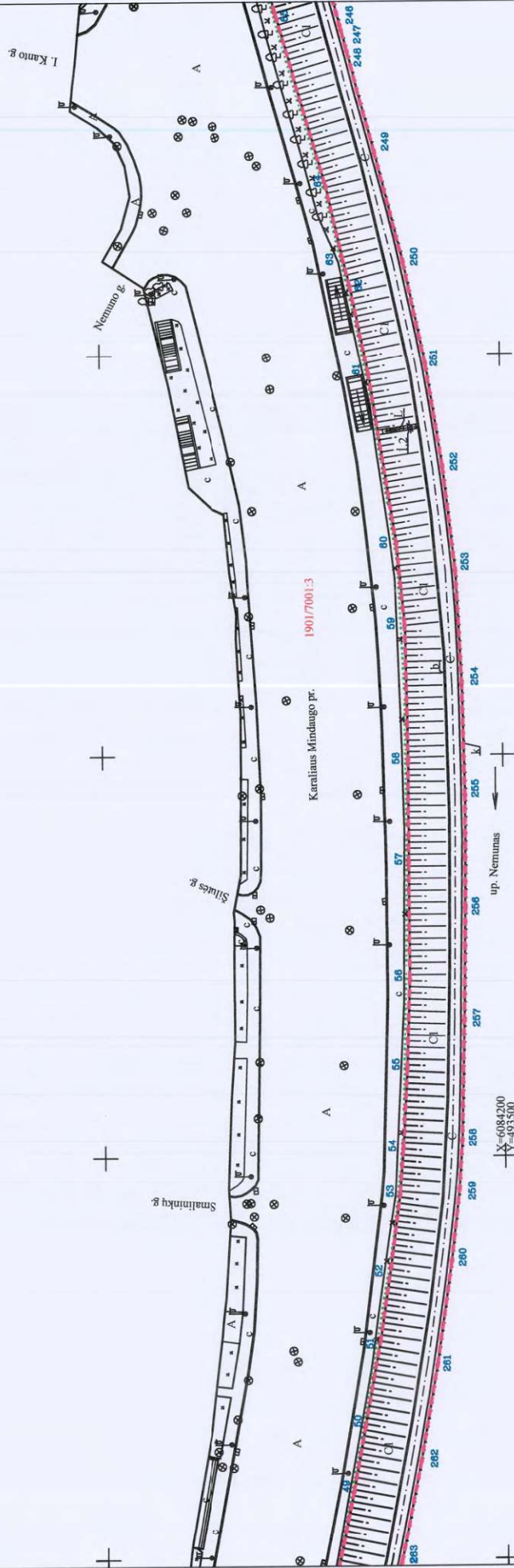
X=6084300  
Y=492700





1105036520

# IŠDĖSTYMO PLANAS M 1:1000



Pastaba: planas sudarytas remiantis 2018 04 12 V.J. "REGISTRŲ CENTRAS"  
Kauno filialo kadastrinių matavimų planu.  
2019-08-30 vietovėje apžūretai statiniai k ir C

Koordinatų sistema: LKS-94

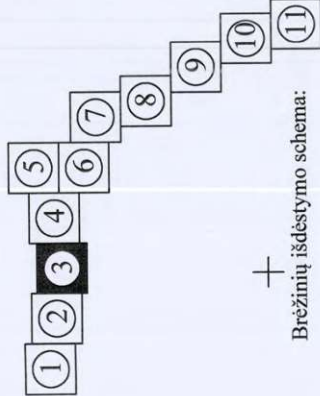
Objekto pavadinimas	Karaliaus Mindaugo krantinė
Gatvė	
Kaimas (miestelis)	Kauno m.
Miestas	Kauno m.
Savivaldybė	Kauno m. sav.
Zemės sklypo kadastro Nr.	1901/7001.3

Kadastru duomenimis nustatyti naudota medžiaga	
Medžiagos pavadinimas	Medžiagos parengimo data
UAB "Kamesta" geodezininko Egidijaus Vacilino kval. paž. 1GKV-50 kontrolinė geodezinė nuotrauka	2019-08

UAB "KAMESTA" akcinė bendrovė  
Lizdasų k. 15, 01101 Vilnius, Lietuva

I/AK 25905810; Liepų g. 23, Garliavos m.,  
el.p. kamesta.geodezija@gmail.com; 8-662-14-756

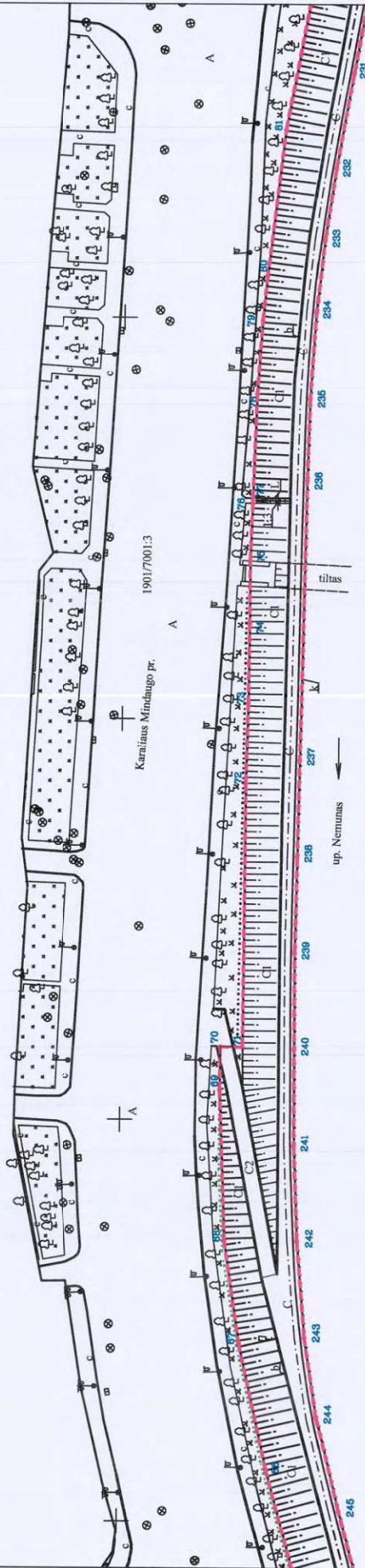
Matavimo kvalifikacijos pažymėjimo Nr. 2M-M-1141  
Pareigos Vardas ir Pavardė: **Arnelijus S**  
Parąšas: **Arnelijus S**  
Data: 2019 08 30





1105036520

# IŠDĖSTYMO PLANAS M 1:1000

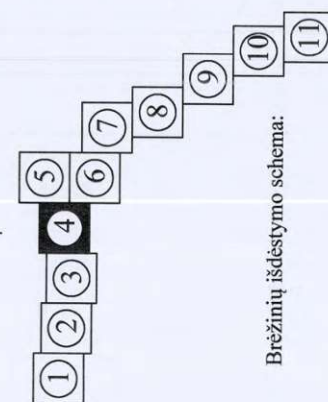


Pretelbės planas sudarytas remiantis 2018 04 12 VJ. "REGISTRŲ CENTRAS"  
Kauno filialo kadastrinio matavimų planu.  
2019-08-30 vietovės apžairėtui sudarant K ir C

Objekto pavadinimas	Karaliaus Mindaugo krantinė
Gatvė	
Kaimas (miestelis)	
Miestas	Kauno m.
Savivaldybė	Kauno m. sav.
Žemės sklypo kadastro Nr.	1901/7001.3
Kadastru duomenimis nustatyti naudota medžiaga	
Medžiagos pavadinimas	Medžiagos parengimo data
UAB "Kamesta" geodezininko Egidijaus Valčiūno kval. paž. 1GKV-50 kontrolinė geodezinė nuotrauka	2019-08

Koordinatų sistema: LKS-94

X=6084200  
Y=493900



Brėžinių išdėstymo schema:



UAB "KAMESTA"  
Uždaroji akcinė bendrovė  
Dariaus ir Girėno gatvė  
LT-01101 Vilnius  
2019 08 30

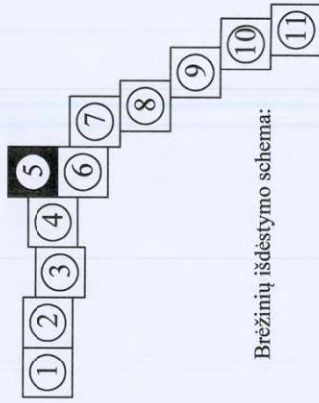
Matininko kvalifikacijos pažymėjimo Nr. 2M-M-1141	Matininkas <b>Aurel</b>
Pareigos	Vardas ir Pavardė
Paršas	

I/k. 259803810; Liepų g. 23 Gerliavos m.;  
el.p. kamesta.geodezija@gmail.com; 8-662-14-756

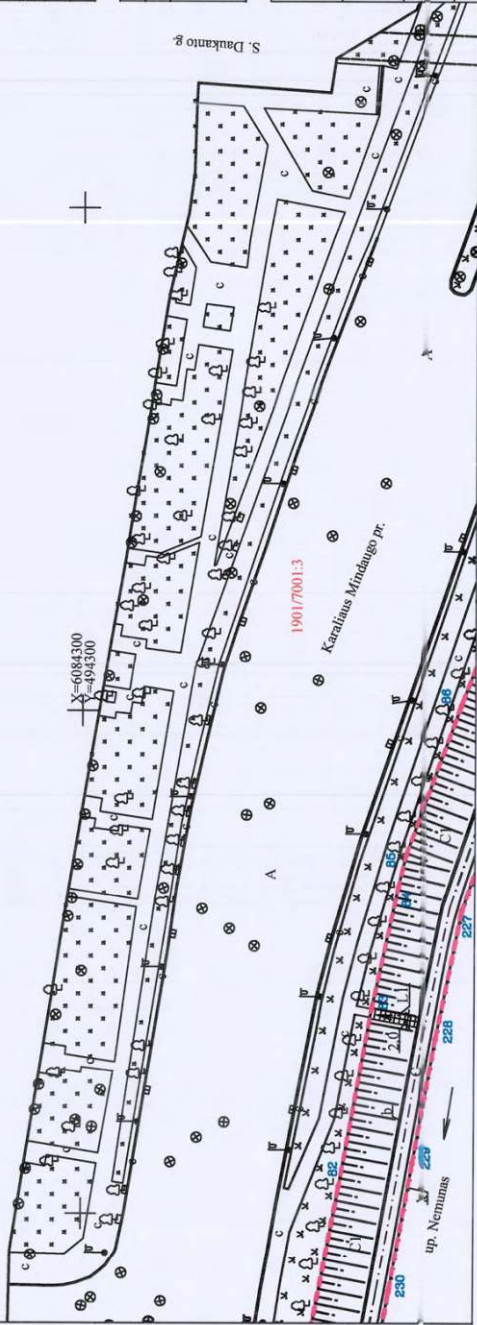


1105036520

# IŠDĖSTYMO PLANAS M 1:1000



Matrono g.



Pastabų planas sudarytas remiantis 2018 04 12 V.J. "REGISTRŲ CENTRAS"  
 Kauno filialo kadastrinių matavimų planu.  
 2019-08-30 vietovėje apžūrėti statiniai k ir C

Koordinatų sistema: LKS-94

Objekto pavadinimas	Karaliaus Mindaugo krantinė
Gatvė	
Kaimas (miestelis)	
Miestas	Kauno m.
Savivaldybė	Kauno m. sav.
Žemės sklypo kadastro Nr.	1901/7001:3
Kadastro duomenimis nustatyti naudota medžiaga	
Medžiagos pavadinimas	Medžiagos parengimo data
UAB "Kamesta" geodezininko Egidijaus Vaičino kval. paž. I GKV-50 kontrolinė geodezinė nuotrauka	2019-08

UAB **KAMESTA** UAB  
 REGISTRŲ CENTRAS  
 REGISTRŲ CENTRAS  
 REGISTRŲ CENTRAS

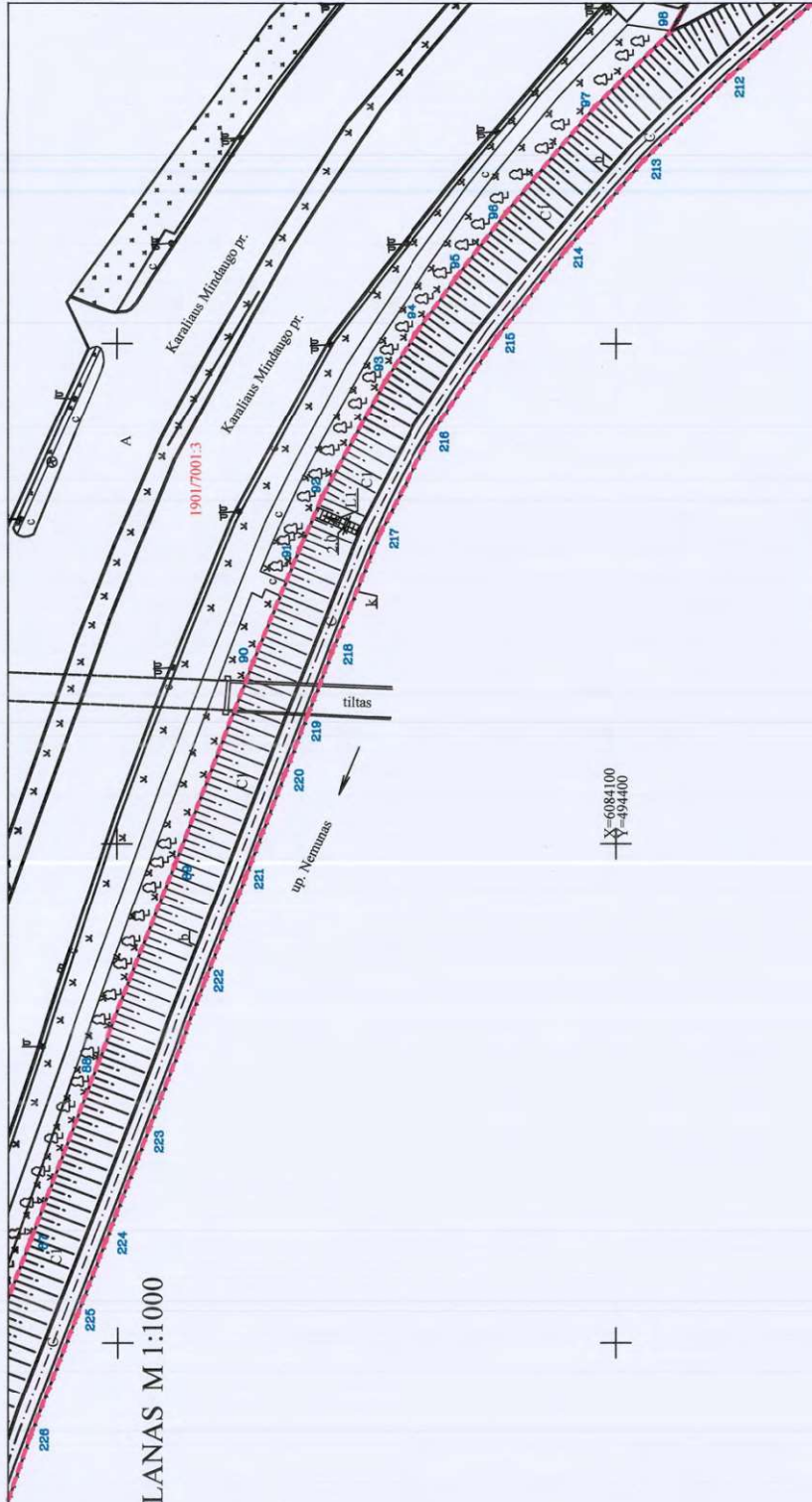
I/AK 259803810; Liepų g. 23, Garliavos m.;  
 el.p. kamesta.geodezija@gmail.com; 8-662-14-756

Matrininko kvalifikacijos pažymėjimo Nr.	Pareigos	Vardas ir Pavardė	Parašas	Data
2M-M-1141				19 08 30



1105036520

# ĪSDĒSTYMO PLANAS M 1:1000



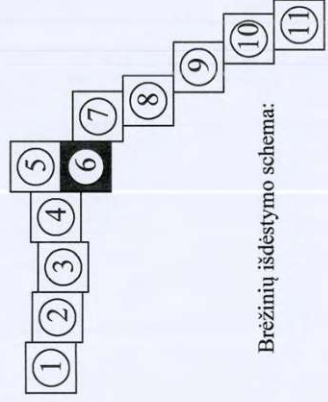
Pasūtītājs: plānuzdevuma izstrādātājs 2018.04.12 V.I. "REGISTRŪCENTRAS"  
 Kauno filiālo kadastru izstrādātāju grupas  
 2019-08-30 vietovējie apzīmējumi saskaņā ar k. r. c.

Objekta pavadināms	Karaliānu Mindaugo krietnīte
Gravē	
Kaimiņi (miestēti)	
Miests	Kauno m.
Savivaldībē	Kauno m. sav.
Zemes sklypa kadastra Nr.	1901/7001.3

Kadastra duomenimis nustatyti naudota medžiaga	
Medžiagos pavadinimas	Medžiagos parengimo data
UAB "Kamesta" geodezininko Egidijaus Vaitcimo kval. paž. 1GKV-50 kontrolinė geodezinė nuotrauka	
2019-08	

UAB "KAMESTA" Lietuvos Respublikos Uždaroji akcinis bendrovis  
 UAB "KAMESTA" geodezininko Egidijaus Vaitcimo kval. paž. 1GKV-50 kontrolinė geodezinė nuotrauka  
 Į/A. 259803810; Liepų g. 23 Garliavos m.; el. p. kamesta.geodezija@gmail.com; 8-662-14-756

Matininko kvalifikacijos pažymėjimo Nr. 2M-M-1141  
 Pareigos Vardas ir Pavardė: Aurelijus Ska  
 Paršas: 2019 08 30

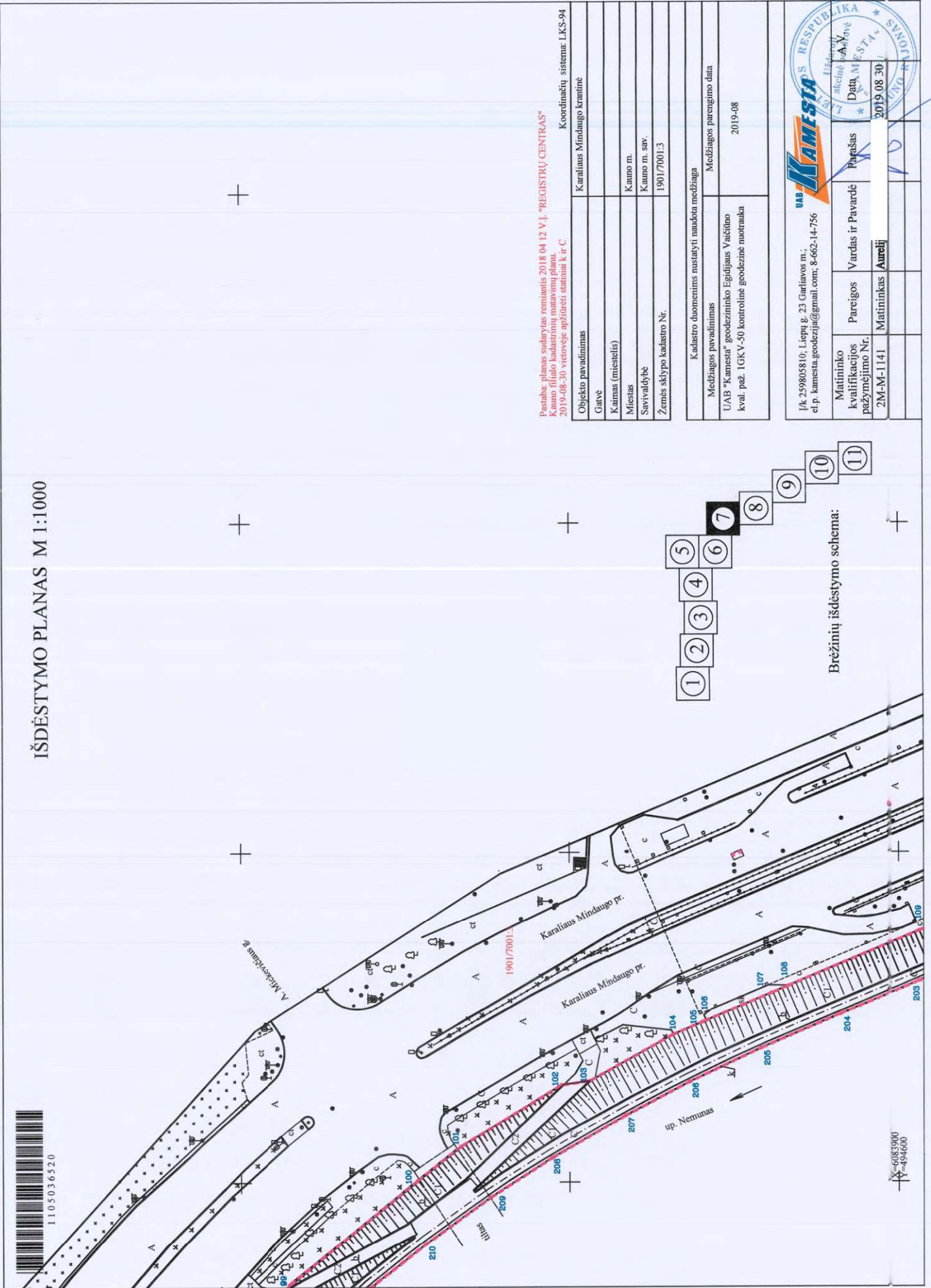


Brėžinių išdėstymo schema:

IŠDĖSTYMO PLANAS M 1:1000



1105036520



Brežinių išdėstymo schema:

Pastaba: planas sudarytas remiantis 2018 04 12 V.L. "REGISTRŲ CENTRAS"  
Kauno filialo kadastrinių matavimų planu.  
2019-08-30 vietovėje apžūrėti statiniai k. ir C

Koordinatų sistema: LKS-94

Objekto pavadinimas	Karaliaus Mindaugo krantinė
Gatvė	
Kaimas (miestelis)	Kauno m.
Miestas	Kauno m.
Savivaldybė	Kauno m. sav.
Žemės sklypo kadastro Nr.	1901/7001:3
Kadastru duomenimis nustatyti naudota medžiaga	
Medžiagos pavadinimas	Medžiagos parengimo data
UAB "Kamesta" geodezininko Egidijaus Vaičiūno kval. paž. I GKV-50 kontrolinė geodezinė nuotrauka	2019-08

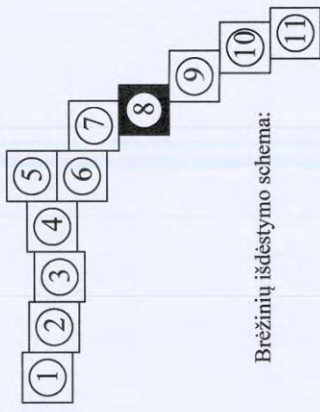
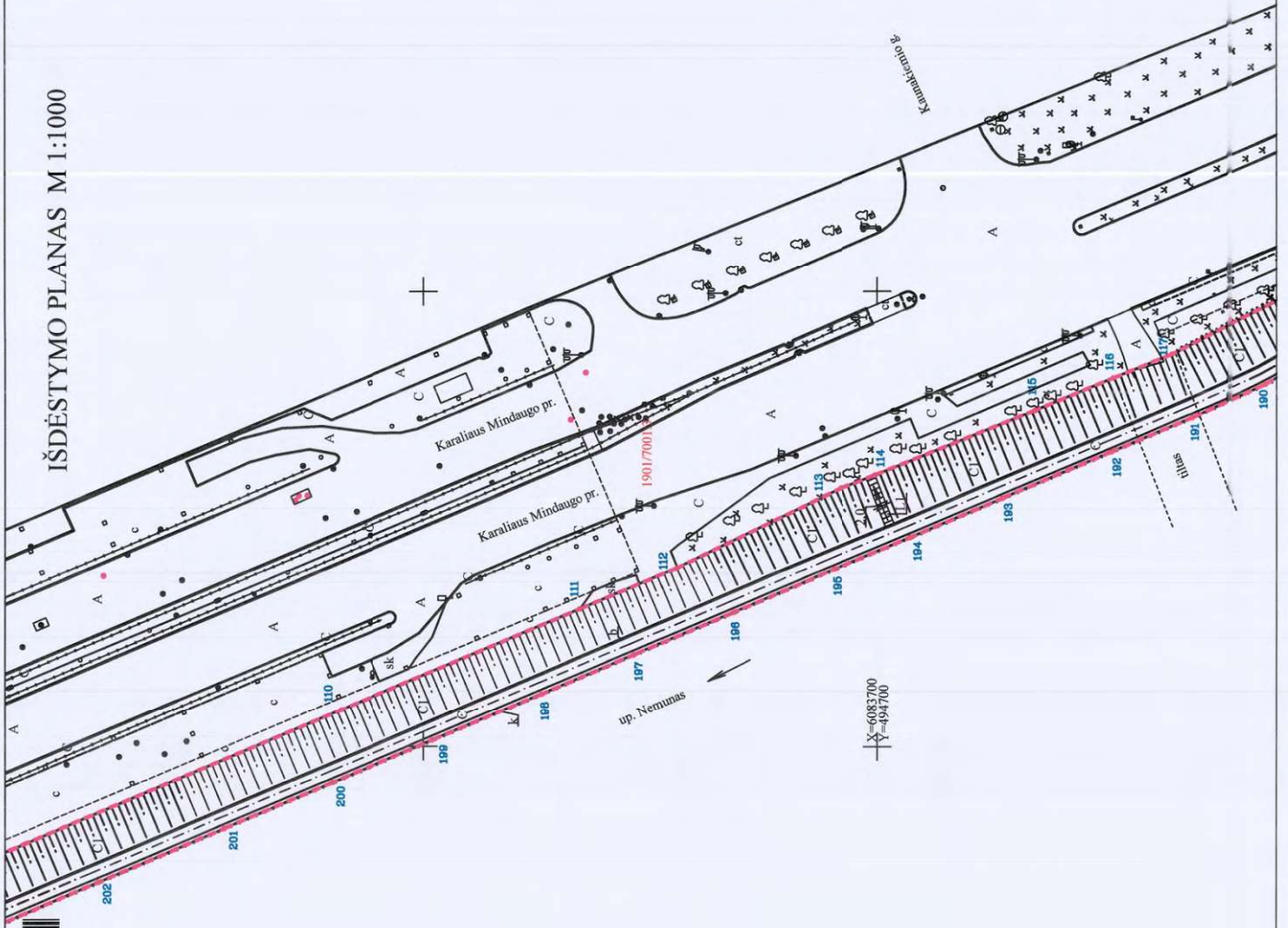
UAB **KAMESTA**  
Lietuvos Respublika  
Lizdinė 1A, Vilnius

I/K 259805810; Liepų g. 23 Garliavos m.,  
el.p. kamesta.geozzija@gmail.com; 8-662-14-756

Matininko kvalifikacijos pažymėjimo Nr.	Pareigos	Vardas ir Pavardė	Parašas
2M-M-1141	Matininkas	<b>Aurelij</b>	<i>[Signature]</i>
			Data, MĖSTA, 2019.08.30

6085900  
494600

IŠDĖSTYMO PLANAS M 1:1000



Brėžinių išdėstymo schema:

Pastaba: planas sudarytas remiantis 2018 04 12 V.Į. "REGISTRŲ CENTRAS"  
Kauno filialo kadastrinių matavimų planu.  
2019-08-30 vietovėje apžūrėti staimiai k ir C.

Koordinatinių sistemų: LKS-94

Objekto pavadinimas	Karaliaus Mindaugo kramtinė
Galvė	
Kaimas (miestelis)	Kauno m.
Miestas	Kauno m. sav.
Savivaldybė	1901/7001.3
Žemės sklypo kadastro Nr.	
Kadastro duomenimis nustatyti naudoti medžiaga	
Medžiagos pavadinimas	Medžiagos parengimo data
UAB "Kamesta" geodezininko Egidijaus Vaičiūno kval. paž. 1GKV-50 kontrolinė geodezinė nuotrauka	2019-08

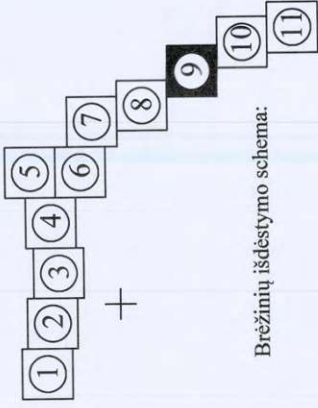
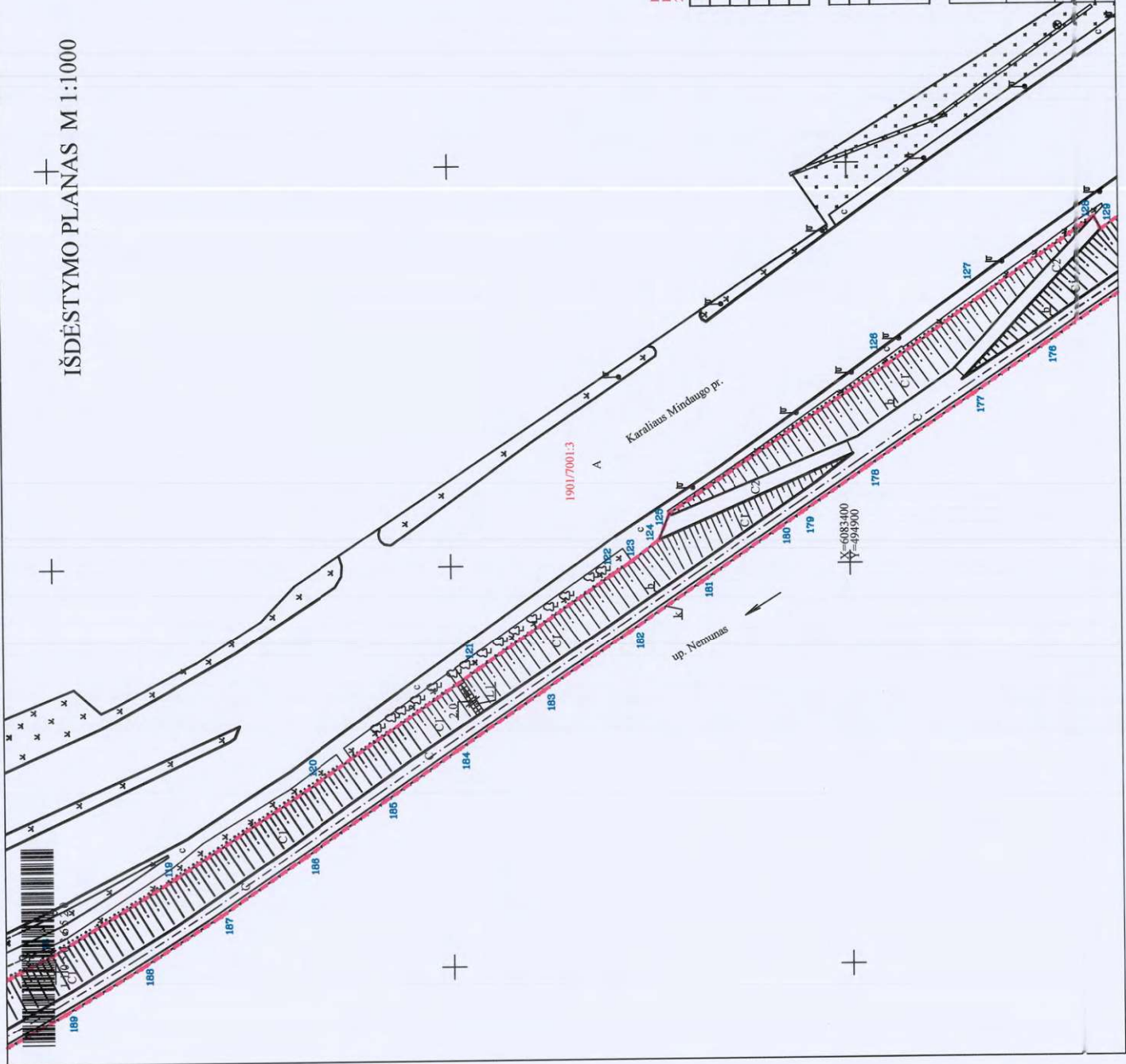
UAB "KAMESTA" akcinė bendrovė  
LŠDARAI  
Data 2019-08-30

Matininko kvalifikacijos pažymėjimo Nr. 2M-M-1141  
Pareigos Vardas ir Pavardė  
Matininkas **Aurelijus**

ĮK 259805810; Liepų g. 23 Gardaišos m.;  
el.p. kamesta.geodezija@gmail.com; 8-662-14-756



# IŠDĒSTĪMO PLĀNĀS M 1:1000



Brēžīniņu išdēstymo schema.

Pastaba: plāns sudarīyus remānāis 2018 04 12 V.I. "REGISTRŪ CENTRAS"  
 Kauno filiālo kadastriniņu matavimū plānu.  
 2019-08-30 vietovēje apžūrēti statīnāi k. r. C

Koordinātiņu sistēma: LKS-94

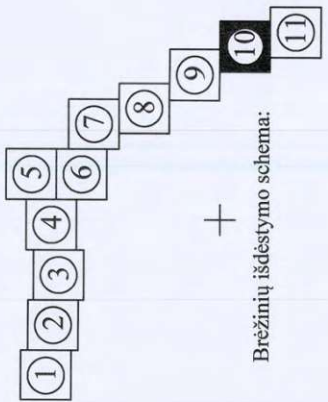
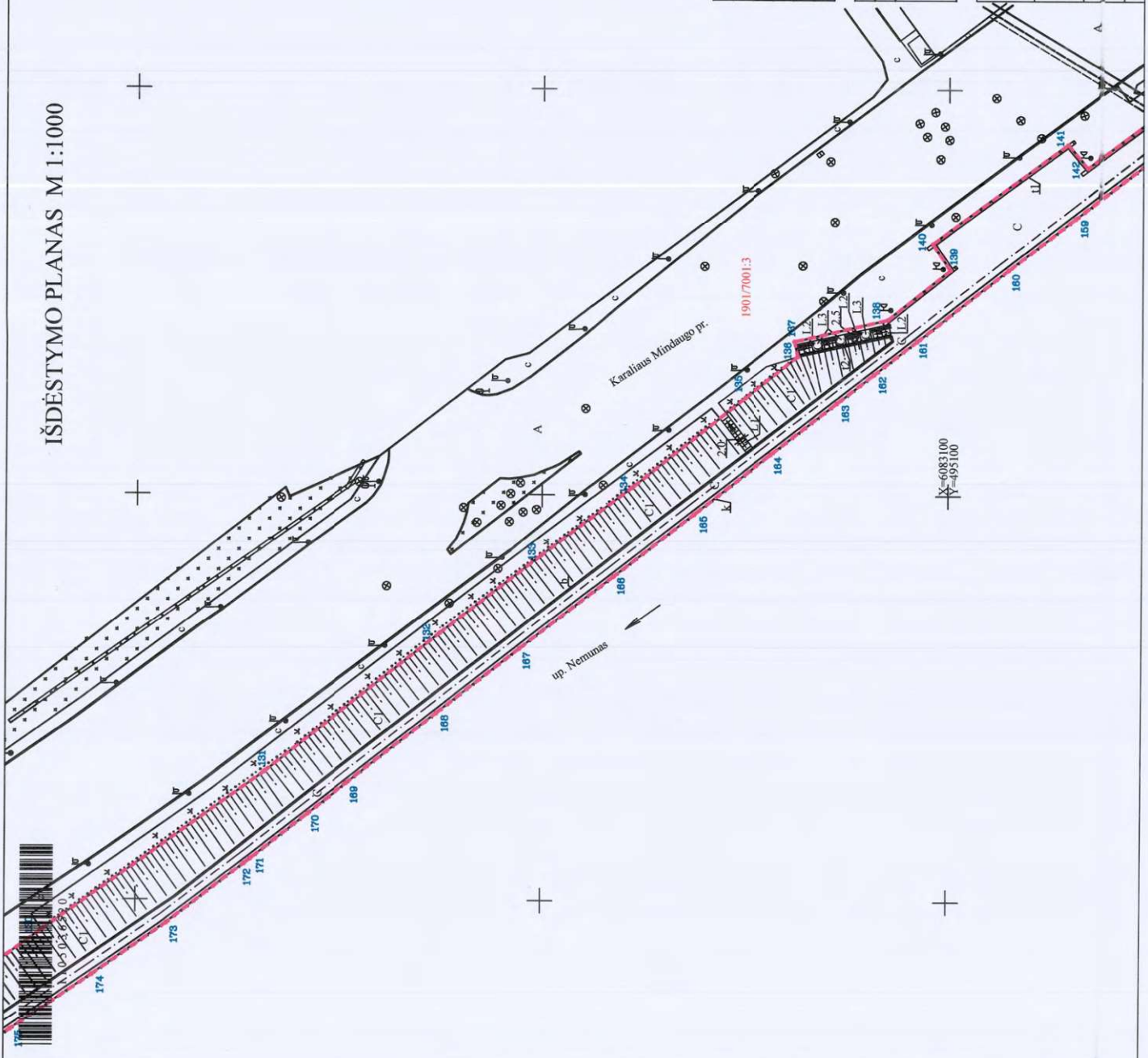
Objekto pavadinimas	Karaliāus Mindaugo kramtinė
Gatvė	
Kaimas (miestelis)	Kauno m.
Miestas	
Savivaldybė	Kauno m. sav.
Žemes sklypo kadastro Nr.	1901/7001.3
Kadastro duomenimis nustatyti naudota medžiaga	
Medžiagos pavadinimas	Medžiagos parengimo data
UAB "Kamesta" geodezininko Egilijaus Vaičiūno kval. paž. 1GKV-50 kontrolinė geodezinė nuotrauka	2019-08

UAB **KAMESTA** UAB  
 alcinė bendr. A.V.  
 UAB "KAMESTA" geodezininko Egilijaus Vaičiūno kval. paž. 1GKV-50 kontrolinė geodezinė nuotrauka

Matininko kvalifikacijos pažymėjimo Nr. 2M-M-1141  
 Vardas: Aurelijus  
 Pareigos: Matininkas  
 Data: 2019 08 30

UAB "KAMESTA" geodezininko Egilijaus Vaičiūno kval. paž. 1GKV-50 kontrolinė geodezinė nuotrauka  
 I/k 259805810, Liepų g. 23 Gariavos m.,  
 el.p. kamesta.geodezija@gmail.com, 8-662-14-756

IŠDĖSTYMO PLANAS M 1:1000



Brežinių išdėstymo schema:

Pastabos: planas sudarytas remiantis 2018 04 12 V.J. "REGISTRŲ CENTRAS"  
 Kad. filialo kadastrinių matavimų planu.  
 2019-08-30 vietovėje apibūdinti savininkai k ir c

Objekto pavadinimas	Karaliaus Mindaugo kramtinė
Gatvė	
Kaimas (miestelis)	
Miestas	Kauno m.
Savivaldybė	Kauno m. sav.
Žemės sklypo kadastro Nr.	1901/7001:3
Kadastru duomenimis nustatyti naudota medžiaga	
Medžiagos pavadinimas	Medžiagos parengimo data
UAB "Kamesta" geodezininko Egidijaus Vaičiūno kval. paž. 1GKV-50 kontrolinė geodezinė nuotrauka	2019-08

Koordinatų sistema: LKS-94

UAB **KAMESTA** GEODEZININKAI

Į/k 259805810; Liepų g. 23 Garliavos m. el.p. kamesta.geodezija@gmail.com; 8-662-14-756

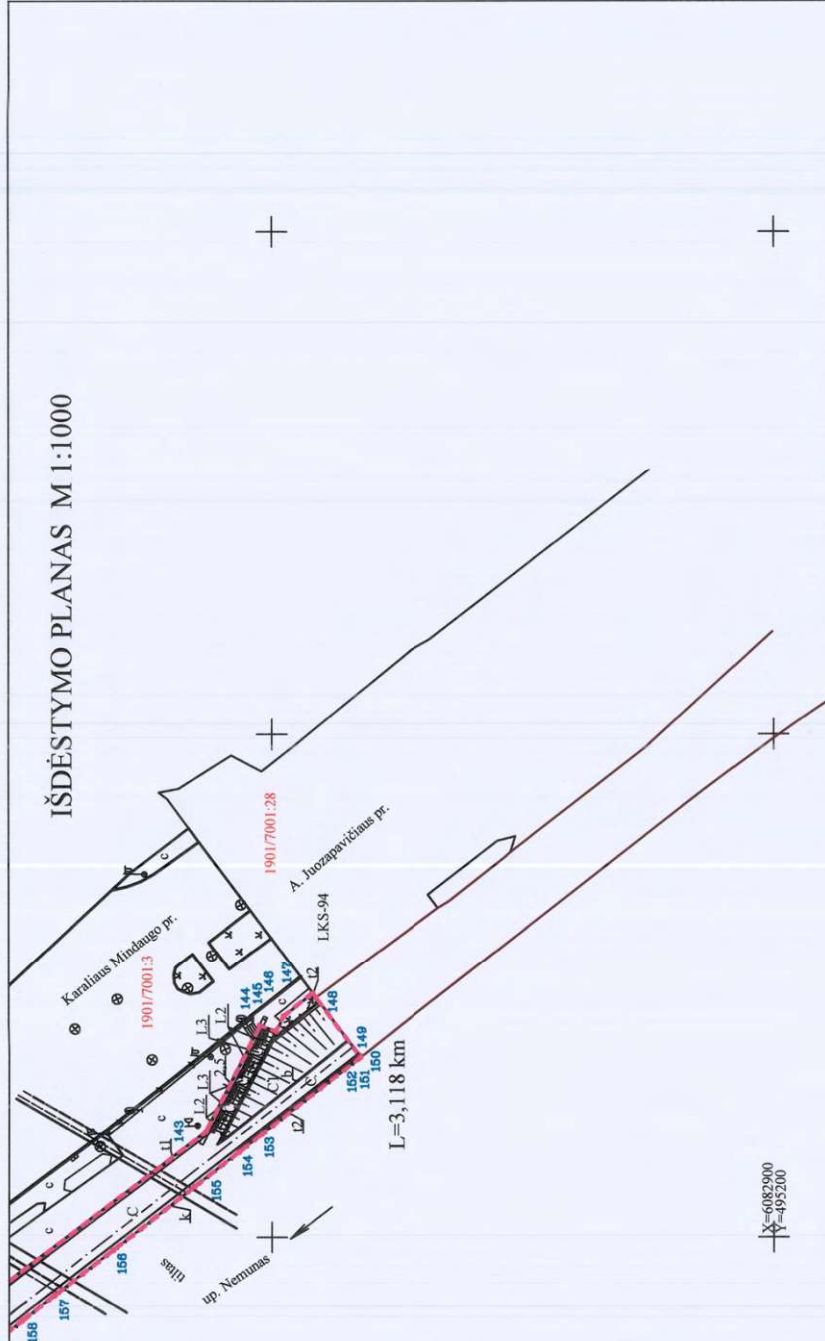
Matininko kvalifikacijos pažymėjimo Nr.	2M-M-1141	Vardas ir Pavardė	
Matininkas	Aurelijus	Uždarė	A.
		Data	19 08 30

SVNO PLANO NR. 1



1105036520

# IŠDĖSTYMO PLANAS M 1:1000



Pastabos: planas sudarytas remiantis 2018 04 12 V.L. "REGISTRU CENTRAS"  
Kauno filialo kadastrinių matavimų planu.  
2019-08-30 vietovėje apžūriti statiniai k ir C

Koordinatų sistema: LKS-94

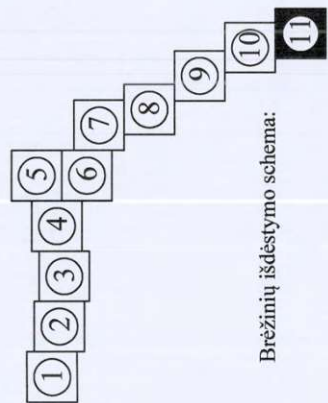
Objekto pavadinimas	Karaliaus Mindaugo krantinė
Gatvė	
Kaimas (miestelis)	Kauno m.
Miestas	Kauno m.
Savivaldybė	Kauno m. sav.
Žemės sklypo kadastro Nr.	1901/7001:3

Kadaistro duomenimis nustatyti naudota medžiaga	
Medžiagos pavadinimas	Medžiagos pateigimo data
UAB "Kamesta" geodezininko Egidijaus Vaičiūno kval. paž. 1GKV-50 kontrolinė geodezinė nuotrauka	
2019-08	

UAB **KAMESTA** UAB  
 UAB "Kamesta" geodezininko Egidijaus Vaičiūno  
 kval. paž. 1GKV-50 kontrolinė geodezinė nuotrauka  
 I/K 259805810, Liepų g. 23 Garliavos m.,  
 el.p. kamesta.geodezija@gmail.com, 8-662-14-756

Matininko kvalifikacijos pažymėjimo Nr.	Pareigos	Vardas ir Pavardė	Prašas	Užduoties kodas
2M-M-1141	Matininkas			
				90830

UAB "KAMESTA" REPRODUKCIJA  
 UAB "KAMESTA" REPRODUKCIJA  
 UAB "KAMESTA" REPRODUKCIJA



Brėžinių išdėstymo schema:



1105036520

## IŠDĖSTYMO PLANAS M 1:1000

Objekto pavadinimas	Karaliaus Mindaugo kramtinė
Galvė	
Kaimas (miestelis)	
Miestas	Kauno m.
Savivaldybė	Kauno m. sav.

## KOORDINAČIŲ ŽINIARAŠTIS

Uždavinių Nr.	X	Y	Uždavinių Nr.	X	Y
1	6084296.77	492789.63	40	6084259.33	493309.70
2	6084316.38	492790.00	41	6084259.67	493309.77
3	6084320.47	492790.11	42	493310.53	493310.53
4	6084321.14	492791.26	43	6084261.98	493311.15
5	6084321.29	492792.14	44	6084261.84	493311.82
6	6084321.27	492796.10	45	6084262.29	493311.91
7	6084321.01	492796.10	46	6084261.66	493314.85
8	6084320.96	492797.70	47	6084243.33	493393.03
9	6084317.19	492797.62	48	6084242.29	493397.66
10	6084314.38	492797.69	49	6084238.37	493416.82
11	6084314.36	492803.09	50	6084235.37	493433.08
12	6084316.87	492803.11	51	6084231.50	493454.53
13	6084318.22	492803.15	52	6084228.75	493472.72
14	6084314.21	492803.11	53	6084226.40	493490.58
15	6084313.93	492906.16	54	6084225.43	493502.14
16	6084313.68	492917.42	55	6084224.34	493522.39
17	6084313.30	492930.29	56	6084223.59	493544.32
18	6084312.63	492951.31	57	6084223.64	493573.31
19	6084312.30	492963.32	58	6084223.49	493598.82
20	6084311.51	492979.46	59	6084224.05	493632.42
21	6084311.05	492994.50	60	6084226.00	493652.90
22	6084310.73	493020.29	61	6084232.65	493695.29
23	6084309.79	493042.54	62	6084237.13	493717.26
24	6084308.52	493055.51	63	6084238.93	493724.49
25	6084306.39	493075.04	64	6084242.86	493742.18
26	6084304.79	493088.70	65	6084255.17	493785.30
27	6084301.51	493115.36	66	6084262.71	493813.11
28	6084297.65	493141.18	67	6084269.69	493844.30
29	6084293.01	493170.23	68	6084273.53	493869.63
30	6084290.31	493184.19	69	6084274.98	493907.61
31	6084286.15	493204.47	70	6084274.91	493918.28
32	6084284.26	493213.48	71	6084269.34	493918.17
33	6084283.70	493216.15	72	6084268.99	493983.83
34	6084279.16	493236.52	73	6084268.49	494004.01
35	6084272.96	493263.98	74	6084268.29	494023.81
36	6084270.69	493274.34	75	6084268.25	494039.39
37	6084270.39	493274.27	76	6084267.71	494053.55
38	6084270.34	493274.48	77	6084267.67	494054.97
39	6084267.60	493273.85	78	6084266.74	494080.97

Uždavinių Nr.	X	Y	Uždavinių Nr.	X	Y
79	6084265.48	494099.44	118	6083600.63	494803.95
80	6084264.33	494110.67	119	6083569.69	494822.77
81	6084259.88	494146.84	120	6083533.36	494846.60
82	6084248.83	494205.62	121	6083493.23	494874.28
83	6084242.43	494241.08	122	6083459.64	494897.56
84	6084237.19	494265.10	123	6083447.85	494900.86
85	6084235.70	494271.47	124	6083447.85	494906.11
86	6084224.83	494301.17	125	6083445.19	494912.75
87	6084217.30	494320.74	126	6083390.22	494949.42
88	6084203.84	494356.33	127	6083367.21	494965.77
89	6084188.47	494395.74	128	6083338.41	494985.89
90	6084172.80	494436.40	129	6083336.64	494982.73
91	6084163.48	494458.91	130	6083323.01	494992.53
92	6084158.97	494469.41	131	6083268.13	495031.69
93	6084146.39	494492.57	132	6083224.97	495065.85
94	6084140.18	494502.05	133	6083200.11	495085.14
95	6084132.00	494513.28	134	6083177.90	495101.90
96	6084121.93	494526.34	135	6083150.13	495124.03
97	6084104.06	494547.55	136	6083137.17	495134.29
98	6084088.93	494562.48	137	6083137.98	495137.99
99	6084083.05	494569.09	138	6083114.96	495143.36
100	6084046.28	494600.56	139	6083099.58	495155.61
101	6084032.99	494611.02	140	6083104.00	495162.14
102	6084002.46	494629.49	141	6083070.85	495186.67
103	6083993.86	494630.68	142	6083065.99	495180.91
104	6083959.43	494648.57	143	6083032.37	495242.07
105	6083958.37	494649.02	144	6083002.37	495240.86
106	6083938.61	494657.35	145	6082999.15	495243.89
107	6083938.61	494657.35	146	6082997.64	495243.89
108	6083933.27	494659.60	147	6082991.87	495248.51
109	6083933.76	494676.21	148	6082991.23	495247.66
110	6083918.15	494708.16	149	6082982.56	495236.11
111	6083765.58	494730.31	150	6082982.46	495235.98
112	6083744.23	494739.27	151	6082982.37	495235.86
113	6083708.10	494756.73	152	6082982.88	495235.46
114	6083700.56	494759.64	153	6083001.97	495220.59
115	6083665.40	494773.86	154	6083006.52	495217.03
116	6083648.08	494780.99	155	6083015.38	495210.11
117	6083635.37	494786.20	156	6083031.56	495197.53

Žiniaraštį sudarė:

Aurelijus Skalsgiris  
(vardas ir pavardė)

(Parasas)

A.V.





1105036520

## IŠDĒSTĪMO PLĀNAS M 1:1000

Objekta pavadinums	Karalivus Mindaugo krantīnē
Galve	
Kaimas (meststais)	
Meststas	Kauno m.
Savivaldībē	Kauno m. sav.

## KOORDINĀCIŪ ŽINIARĀŠTIS

Uzdevuma Nr.	X	Y	Uzdevuma Nr.	X	Y
157	6083043.14	495188.53	196	6083731.64	494729.52
158	6083049.59	495183.52	197	6083753.71	494720.18
159	6083068.93	495168.44	198	6083773.96	494711.60
160	6083085.30	495155.69	199	6083797.97	494701.40
161	6083107.85	495138.09	200	6083820.11	494692.08
162	6083118.40	495129.85	201	6083844.04	494682.04
163	6083127.55	495122.72	202	6083871.68	494670.31
164	6083143.80	495110.08	203	6083893.85	494660.91
165	6083162.68	495095.31	204	6083917.84	494650.82
166	6083182.36	495079.98	205	6083941.70	494640.67
167	6083205.39	495062.03	206	6083963.44	494630.49
168	6083225.85	495046.05	207	6083982.74	494620.36
169	6083247.99	495028.79	208	6084005.42	494607.39
170	6083257.45	495021.37	209	6084023.95	494595.62
171	6083271.62	495010.29	210	6084043.45	494581.61
172	6083273.18	495009.07	211	6084060.68	494568.10
173	6083292.28	494994.40	212	6084077.23	494553.46
174	6083310.60	494981.64	213	6084094.40	494536.68
175	6083330.54	494968.07	214	6084110.04	494518.77
176	6083350.68	494954.37	215	6084123.81	494501.38
177	6083369.06	494941.92	216	6084137.11	494481.73
178	6083395.89	494923.71	217	6084147.31	494462.19
179	6083411.91	494912.81	218	6084157.04	494438.36
180	6083417.38	494909.08	219	6084161.92	494425.73
181	6083437.22	494895.63	220	6084166.50	494413.86
182	6083455.49	494883.24	221	6084174.36	494393.37
183	6083476.99	494868.71	222	6084182.28	494372.80
184	6083498.80	494853.91	223	6084193.75	494342.93
185	6083516.96	494841.56	224	6084202.36	494320.52
186	6083536.90	494827.97	225	6084208.09	494305.50
187	6083558.38	494813.36	226	6084217.41	494281.19
188	6083578.52	494800.59	227	6084224.55	494260.41
189	6083597.55	494789.33	228	6084229.72	494234.99
190	6083614.91	494779.54	229	6084234.18	494210.23
191	6083630.92	494772.19	230	6084238.80	494184.57
192	6083648.65	494764.72	231	6084243.07	494160.97
193	6083672.57	494754.53	232	6084247.32	494137.36
194	6083692.84	494745.95	233	6084250.10	494119.61
195	6083709.52	494738.93	234	6084252.11	494101.58



Uzdevuma Nr.	X	Y	Uzdevuma Nr.	X	Y
235	6084253.51	494079.80	274	6084284.38	493130.91
236	6084254.10	494059.35	275	6084288.11	493101.21
237	6084255.51	493989.68	276	6084291.69	493073.31
238	6084256.02	493965.63	277	6084294.70	493049.63
239	6084256.47	493941.65	278	6084295.88	493029.06
240	6084256.44	493917.62	279	6084296.30	493007.53
241	6084256.32	493893.54	280	6084296.73	492985.54
242	6084255.37	493869.69	281	6084297.13	492963.42
243	6084253.32	493845.82	282	6084297.55	492941.41
244	6084250.23	493826.07	283	6084297.98	492919.52
245	6084244.47	493802.79	284	6084298.40	492897.43
246	6084239.06	493782.18	285	6084298.77	492878.60
247	6084238.74	493780.98	286	6084299.47	492853.69
248	6084237.34	493775.69	287	6084299.16	492833.46
249	6084230.61	493750.40	288	6084298.30	492813.25
250	6084233.79	493723.16			
251	6084218.44	493697.67			
252	6084214.35	493671.97			
253	6084211.34	493645.99			
254	6084209.98	493617.97			
255	6084209.42	493589.98			
256	6084209.61	493561.94			
257	6084210.01	493533.91			
258	6084210.72	493503.90			
259	6084211.51	493491.87			
260	6084213.60	493473.91			
261	6084217.32	493448.15			
262	6084221.49	493424.36			
263	6084226.53	493398.98			
264	6084231.52	493375.32			
265	6084237.10	493350.03			
266	6084242.46	493326.57			
267	6084248.22	493301.16			
268	6084253.61	493277.72			
269	6084258.48	493256.25			
270	6084263.28	493234.74			
271	6084269.67	493205.53			
272	6084275.69	493178.14			
273	6084281.38	493150.77			

Žinītarāšī sudarē:

Mātrīnīkās, nūstātās kadēstro dūmēnīs

(Parāšās)

A.V.

Uždaroji akcinė bendrovė "Kamesta", kodas: 259805810, adresas: Kauno r. sav., Garliava, Liepų g. 23

Matininkas(-ė) AURELIJUS SKAISGIRYS, kvalifikacijos pažymėjimo Nr. 2M-M-1141, tel.: + 370 662 147 56

## HIDROTECHNINIO STATINIO IR JO DALIŲ KADASTRO DUOMENYS

### Statinio kadastro duomenys

Adresas	Kauno m. sav. Kauno m.		
Paskirtis	Hidrotechniniai statiniai		
Pavadinimas	Karaliaus Mindaugo krantinė		
Žymėjimas plane	1-288		
Kadastro duomenų nustatymo data	2019-08-30	Unikalus numeris	4400-5006-3991
Statybos būklė			

Statybos pradžios metai:	1986	Danga:	
Statybos pabaigos metai:	1986	Ilgis: m	
Rekonstravimo pradžios metai:		Ilgis: km	
Rekonstravimo pabaigos metai:		Plotis: m	
Kap. remonto pradžios metai:		Plotas: kv. m	45891,19
Kap. remonto pabaigos metai:		Aukštis: m	
Papr. remonto pradžios metai:	2018	Tūris: kub. m	
Papr. remonto pabaigos metai:	2019	Gylis: m	
Statinio kategorija:	Neypatingasis	Skersmuo: mm	
Hidrotechninio statinio rūšis:		Skerspjuvis: kv. mm	
Baigtumo procentas: %	100	Kiekis: vnt.	
Medžiaga:		Koordinatė X:	
		Koordinatė Y:	

### Statinio sudėtinės dalies kadastro duomenys

Žymėjimas	k		
Pavadinimas	Kranto tvirtinimas		
Statybos pradžios metai:	1986	Aukštis: m	3,2
Statybos pabaigos metai:	1986	Ilgis: m	3116
Rekonstravimo pradžios metai:		Plotis: m	1
Rekonstravimo pabaigos metai:		Gylis: m	
Kap. remonto pradžios metai:		Skersmuo: mm	
Kap. remonto pabaigos metai:		Plotas: kv. m	2880,71
Papr. remonto pradžios metai:	2018	Skerspjuvis: kv. mm	
Papr. remonto pabaigos metai:	2019	Tūris: kub. m	
Medžiaga:	Gelžbetonis	Kiekis: vnt.	
Danga:	Betonas		



**Statinio sudėtinės dalies kadastro duomenys**

<b>Žymėjimas</b>	C		
<b>Pavadinimas</b>	Pėsčiųjų takas		
<b>Statybos pradžios metai:</b>	1986	<b>Aukštis: m</b>	
<b>Statybos pabaigos metai:</b>	1986	<b>Ilgis: m</b>	
<b>Rekonstravimo pradžios metai:</b>		<b>Plotis: m</b>	
<b>Rekonstravimo pabaigos metai:</b>		<b>Gylis: m</b>	
<b>Kap. remonto pradžios metai:</b>		<b>Skersmuo: mm</b>	
<b>Kap. remonto pabaigos metai:</b>		<b>Plotas: kv. m</b>	10902,97
<b>Papr. remonto pradžios metai:</b>	2018	<b>Skerspjūvis: kv. mm</b>	
<b>Papr. remonto pabaigos metai:</b>	2019	<b>Tūris: kub. m</b>	
<b>Medžiaga:</b>	Asfaltas	<b>Kiekis: vnt.</b>	
<b>Danga:</b>			

**Statinio sudėtinės dalies kadastro duomenys**

<b>Žymėjimas</b>	C2		
<b>Pavadinimas</b>	Pėsčiųjų takas		
<b>Statybos pradžios metai:</b>	1986	<b>Aukštis: m</b>	
<b>Statybos pabaigos metai:</b>	1986	<b>Ilgis: m</b>	
<b>Rekonstravimo pradžios metai:</b>		<b>Plotis: m</b>	
<b>Rekonstravimo pabaigos metai:</b>		<b>Gylis: m</b>	
<b>Kap. remonto pradžios metai:</b>		<b>Skersmuo: mm</b>	
<b>Kap. remonto pabaigos metai:</b>		<b>Plotas: kv. m</b>	971,51
<b>Papr. remonto pradžios metai:</b>		<b>Skerspjūvis: kv. mm</b>	
<b>Papr. remonto pabaigos metai:</b>		<b>Tūris: kub. m</b>	
<b>Medžiaga:</b>	Gelžbetonio plokštės	<b>Kiekis: vnt.</b>	
<b>Danga:</b>			

**Statinio sudėtinės dalies kadastro duomenys**

<b>Žymėjimas</b>	b		
<b>Pavadinimas</b>	Bortai		
<b>Statybos pradžios metai:</b>	1986	<b>Aukštis: m</b>	
<b>Statybos pabaigos metai:</b>	1986	<b>Ilgis: m</b>	3484
<b>Rekonstravimo pradžios metai:</b>		<b>Plotis: m</b>	
<b>Rekonstravimo pabaigos metai:</b>		<b>Gylis: m</b>	
<b>Kap. remonto pradžios metai:</b>		<b>Skersmuo: mm</b>	
<b>Kap. remonto pabaigos metai:</b>		<b>Plotas: kv. m</b>	
<b>Papr. remonto pradžios metai:</b>		<b>Skerspjūvis: kv. mm</b>	
<b>Papr. remonto pabaigos metai:</b>		<b>Tūris: kub. m</b>	
<b>Medžiaga:</b>	Betonas	<b>Kiekis: vnt.</b>	
<b>Danga:</b>			



\* 1 1 0 5 0 3 5 6 8 6 \*

**Statinio sudėtinės dalies kadastro duomenys**

<b>Žymėjimas</b>	la		
<b>Pavadinimas</b>	Šlaito tvirtinimas		
<b>Statybos pradžios metai:</b>	1986	<b>Aukštis: m</b>	
<b>Statybos pabaigos metai:</b>	1986	<b>Ilgis: m</b>	
<b>Rekonstravimo pradžios metai:</b>		<b>Plotis: m</b>	
<b>Rekonstravimo pabaigos metai:</b>		<b>Gylis: m</b>	
<b>Kap. remonto pradžios metai:</b>		<b>Skersmuo: mm</b>	
<b>Kap. remonto pabaigos metai:</b>		<b>Plotas: kv. m</b>	103
<b>Papr. remonto pradžios metai:</b>		<b>Skerspjūvis: kv. mm</b>	
<b>Papr. remonto pabaigos metai:</b>		<b>Tūris: kub. m</b>	
<b>Medžiaga:</b>	Akmuo	<b>Kiekis: vnt.</b>	
<b>Danga:</b>			

**Statinio sudėtinės dalies kadastro duomenys**

<b>Žymėjimas</b>	C1		
<b>Pavadinimas</b>	Šlaito tvirtinimas		
<b>Statybos pradžios metai:</b>	1986	<b>Aukštis: m</b>	
<b>Statybos pabaigos metai:</b>	1986	<b>Ilgis: m</b>	
<b>Rekonstravimo pradžios metai:</b>		<b>Plotis: m</b>	
<b>Rekonstravimo pabaigos metai:</b>		<b>Gylis: m</b>	
<b>Kap. remonto pradžios metai:</b>		<b>Skersmuo: mm</b>	
<b>Kap. remonto pabaigos metai:</b>		<b>Plotas: kv. m</b>	30524
<b>Papr. remonto pradžios metai:</b>		<b>Skerspjūvis: kv. mm</b>	
<b>Papr. remonto pabaigos metai:</b>		<b>Tūris: kub. m</b>	
<b>Medžiaga:</b>	Gelžbetonio plokštės	<b>Kiekis: vnt.</b>	
<b>Danga:</b>			

**Statinio sudėtinės dalies kadastro duomenys**

<b>Žymėjimas</b>	L		
<b>Pavadinimas</b>	Laiptai		
<b>Statybos pradžios metai:</b>	1986	<b>Aukštis: m</b>	
<b>Statybos pabaigos metai:</b>	1986	<b>Ilgis: m</b>	41,5
<b>Rekonstravimo pradžios metai:</b>		<b>Plotis: m</b>	1,3
<b>Rekonstravimo pabaigos metai:</b>		<b>Gylis: m</b>	
<b>Kap. remonto pradžios metai:</b>		<b>Skersmuo: mm</b>	
<b>Kap. remonto pabaigos metai:</b>		<b>Plotas: kv. m</b>	53
<b>Papr. remonto pradžios metai:</b>		<b>Skerspjūvis: kv. mm</b>	
<b>Papr. remonto pabaigos metai:</b>		<b>Tūris: kub. m</b>	
<b>Medžiaga:</b>	Gelžbetonis	<b>Kiekis: vnt.</b>	4
<b>Danga:</b>			



\* 1 1 0 5 0 3 5 6 8 6 \*

**Statinio sudėtinės dalies kadastro duomenys**

<b>Žymėjimas</b>	L1		
<b>Pavadinimas</b>	Laiptai		
<b>Statybos pradžios metai:</b>	1986	<b>Aukštis: m</b>	
<b>Statybos pabaigos metai:</b>	1986	<b>Ilgis: m</b>	63,5
<b>Rekonstravimo pradžios metai:</b>		<b>Plotis: m</b>	2
<b>Rekonstravimo pabaigos metai:</b>		<b>Gylis: m</b>	
<b>Kap. remonto pradžios metai:</b>		<b>Skersmuo: mm</b>	
<b>Kap. remonto pabaigos metai:</b>		<b>Plotas: kv. m</b>	127
<b>Papr. remonto pradžios metai:</b>		<b>Skerspjūvis: kv. mm</b>	
<b>Papr. remonto pabaigos metai:</b>		<b>Tūris: kub. m</b>	
<b>Medžiaga:</b>	Gelžbetonis	<b>Kiekis: vnt.</b>	6
<b>Danga:</b>			

**Statinio sudėtinės dalies kadastro duomenys**

<b>Žymėjimas</b>	L2		
<b>Pavadinimas</b>	Laiptai		
<b>Statybos pradžios metai:</b>	1986	<b>Aukštis: m</b>	
<b>Statybos pabaigos metai:</b>	1986	<b>Ilgis: m</b>	44,5
<b>Rekonstravimo pradžios metai:</b>		<b>Plotis: m</b>	2,5
<b>Rekonstravimo pabaigos metai:</b>		<b>Gylis: m</b>	
<b>Kap. remonto pradžios metai:</b>		<b>Skersmuo: mm</b>	
<b>Kap. remonto pabaigos metai:</b>		<b>Plotas: kv. m</b>	109
<b>Papr. remonto pradžios metai:</b>		<b>Skerspjūvis: kv. mm</b>	
<b>Papr. remonto pabaigos metai:</b>		<b>Tūris: kub. m</b>	
<b>Medžiaga:</b>	Gelžbetonis	<b>Kiekis: vnt.</b>	3
<b>Danga:</b>			

**Statinio sudėtinės dalies kadastro duomenys**

<b>Žymėjimas</b>	L3		
<b>Pavadinimas</b>	Laiptų aikštelės		
<b>Statybos pradžios metai:</b>	1986	<b>Aukštis: m</b>	
<b>Statybos pabaigos metai:</b>	1986	<b>Ilgis: m</b>	
<b>Rekonstravimo pradžios metai:</b>		<b>Plotis: m</b>	
<b>Rekonstravimo pabaigos metai:</b>		<b>Gylis: m</b>	
<b>Kap. remonto pradžios metai:</b>		<b>Skersmuo: mm</b>	
<b>Kap. remonto pabaigos metai:</b>		<b>Plotas: kv. m</b>	45
<b>Papr. remonto pradžios metai:</b>		<b>Skerspjūvis: kv. mm</b>	
<b>Papr. remonto pabaigos metai:</b>		<b>Tūris: kub. m</b>	
<b>Medžiaga:</b>	Gelžbetonio plokštės	<b>Kiekis: vnt.</b>	7
<b>Danga:</b>			



\* 1 1 0 5 0 3 5 6 8 6 \*

**Statinio sudėtinės dalies kadastro duomenys**

Žymėjimas	t1		
Pavadinimas	Atraminė sienutė		
Statybos pradžios metai:	1986	Aukštis: m	5,5
Statybos pabaigos metai:	1986	Ilgis: m	190
Rekonstravimo pradžios metai:		Plotis: m	0,7
Rekonstravimo pabaigos metai:		Gylis: m	
Kap. remonto pradžios metai:		Skersmuo: mm	
Kap. remonto pabaigos metai:		Plotas: kv. m	133
Papr. remonto pradžios metai:		Skerspjūvis: kv. mm	
Papr. remonto pabaigos metai:		Tūris: kub. m	
Medžiaga:	Gelžbetonis	Kiekis: vnt.	1
Danga:			

**Statinio sudėtinės dalies kadastro duomenys**

Žymėjimas	t2		
Pavadinimas	Atraminė sienutė		
Statybos pradžios metai:	1986	Aukštis: m	0,7
Statybos pabaigos metai:	1986	Ilgis: m	90
Rekonstravimo pradžios metai:		Plotis: m	0,2
Rekonstravimo pabaigos metai:		Gylis: m	
Kap. remonto pradžios metai:		Skersmuo: mm	
Kap. remonto pabaigos metai:		Plotas: kv. m	23
Papr. remonto pradžios metai:		Skerspjūvis: kv. mm	
Papr. remonto pabaigos metai:		Tūris: kub. m	
Medžiaga:	Gelžbetonis	Kiekis: vnt.	3
Danga:			

**Statinio sudėtinės dalies kadastro duomenys**

Žymėjimas	.v.		
Pavadinimas	Veja		
Statybos pradžios metai:	1986	Aukštis: m	
Statybos pabaigos metai:	1986	Ilgis: m	
Rekonstravimo pradžios metai:		Plotis: m	
Rekonstravimo pabaigos metai:		Gylis: m	
Kap. remonto pradžios metai:		Skersmuo: mm	
Kap. remonto pabaigos metai:		Plotas: kv. m	19
Papr. remonto pradžios metai:		Skerspjūvis: kv. mm	
Papr. remonto pabaigos metai:		Tūris: kub. m	
Medžiaga:	Žolės danga	Kiekis: vnt.	
Danga:			



141  
rys

Matininkas

AURELIJUS SKAISGIRYS



Uždaroji akcinė bendrovė "Kamesta", kodas: 259805810, adresas: Kauno r. sav., Garliava, Liepų g. 23  
 Matiminkas(-ė) AURELIJUS SKAISGIRYS, kvalifikacijos pažymėjimo Nr. 2M-M-1141, tel.: + 370 662 147 56

### HIDROTECHINIO STATINIO IR JO DALIŲ VERČIŲ NUSTATYMAS

Adresas Kauno m. sav. Kauno m.  
 Unikalus numeris 4400-5006-3991  
 Vertės nustatymo data 2019-08-30

Zymėjimas	Pavadinimas	Kasmetinis vertės mažinimo koeficientas	Matavimo vienetas	Kiekis	Įkainojimo pagrindas	Vidutinė vieneto stovybos vertė po indeksavimo, Eur	Atkūrimo kaštai (statybinė vertė), Eur	Nusidėvimas %	Atkuriamoji vertė, Eur	Vietovės pataisos koeficientas	Vidutinė rinkos vertė, Eur
1	2	3	4	5	6	7	8	9	10	11	12
k	Kranto tvirtinimas	4	kv. m	2880,71	NTK 2019-5.1.4	376,88	1086000	75	271000	1	271000
C	Pėsčiųjų takas	5	kv. m	10902,97	NTK 2019-3.2.11	32,44	354000	75	88400	1	88400
C2	Pėsčiųjų takas	5	kv. m	971,51	NTK 2019-3.2.11	45,44	44100	75	11000	1	11000
la	Šlaito tvirtinimas	10	kv. m	103	NTK 2019-5.1.2	37,28	3840	75	960	1	960
C1	Šlaito tvirtinimas	4	kv. m	30524	NTK 2019-5.1.3	88,04	2687000	75	672000	1	672000
L	Laiptai	5	m	41,5	NTK 2019-3.3.4.1	450	18700	75	4670	1	4670
L1	Laiptai	5	m	63,5	NTK 2019-3.3.4.1	530	33700	75	8410	1	8410
L2	Laiptai	5	m	44,5	NTK 2019-3.3.4.1	610	27100	75	6790	1	6790



\* 1 1 0 5 0 3 5 6 8 7 \*

1	2	3	4	5	6	7	8	9	10	11	12
L3	Laiptu aikštelēs	5	kv. m	45	NTK 2019-3.3.4.2	228,89	10300	75	2580	1	2580
t1	Atraminē sienutē	2,9	m	190	NTK 2019-3.3.11	819,5	156000	75	38900	1	38900
t2	Atraminē sienutē	2,9	m	90	NTK 2019-3.3.11	207,98	18700	75	4680	1	4680
	Viso						4439000		1109000		1109000



Kval. f  
Aure

Matininkas

AURELIJUS SKAISGIRYS



1105035687

2019-09-18 11:24:07

Lapas 2 iš 2